






Piano d'Azione delle infrastrutture stradali - Comune di Ranica (BG)


## Legenda

Scala 1:5.000

-  Edificio residenziale
-  Edificio non residenziale
-  Scuola
-  Ospedale
-  Asilo



Livello superamento  
LrN  
in dB(A)



Soggetto responsabile:  
Comune di Ranica



Piano d'Azione delle infrastrutture stradali  
Ai sensi del D. Lgs. n. 194 del 19 agosto 2005

Unique Road ID - Nome strada:  
IT\_a\_rd0166001 - Via Guglielmo Marconi

Indicatore:  
Leq,Night

Elaborato grafico:  
ALLEGATO 2B: MAPPA DEI CONFLITTI  
ANTE OPERAM



giugno\_2019